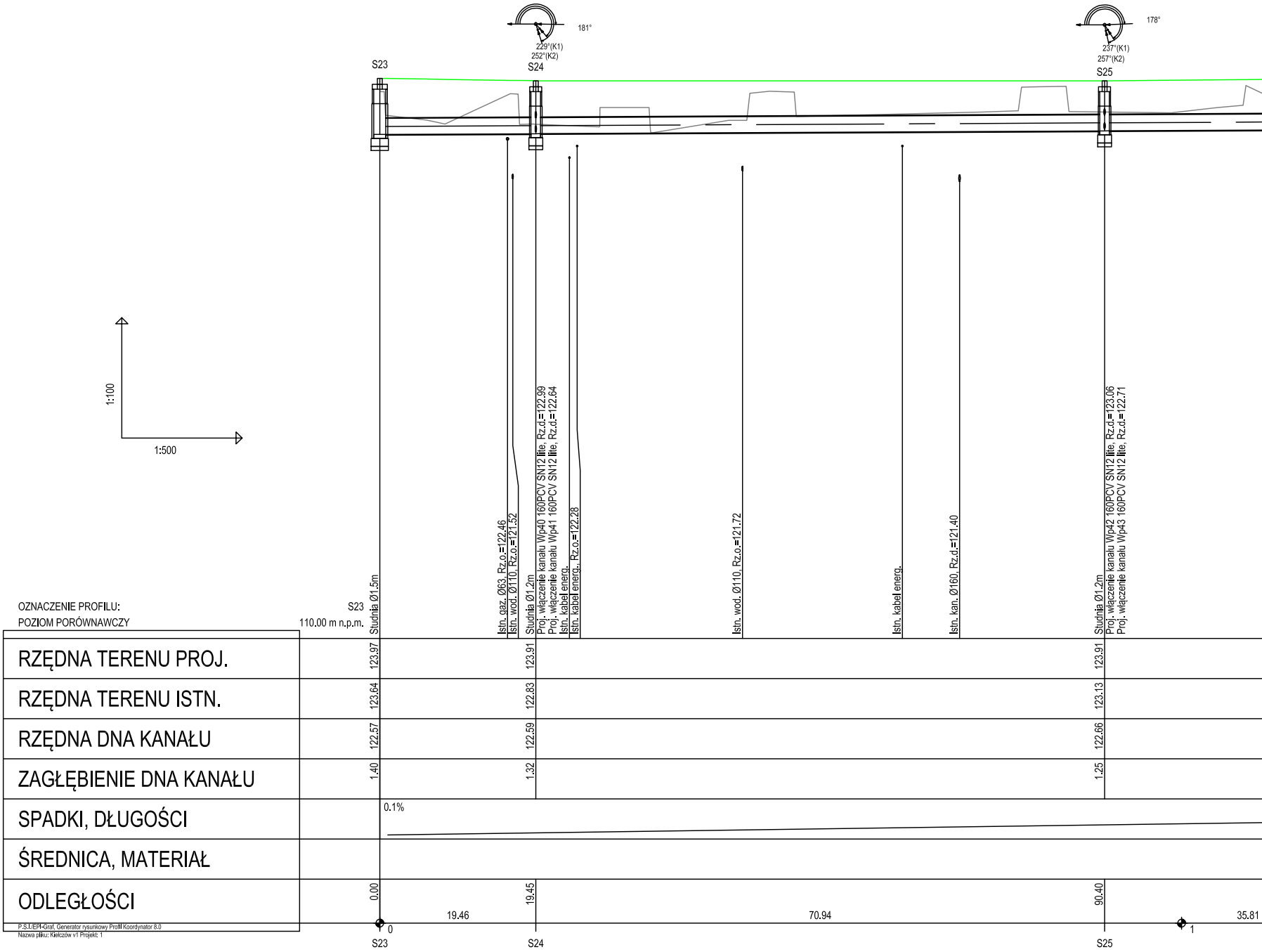
181°
229°(K1)
252°(K2)
178°
237°(K1)
257°(K2)
S23
S24
S25
1:100
1:500
Studnia Ø1.5m
Istn. gaz. Ø63, Rz.o.=122.46
Istn. wod. Ø110, Rz.o.=121.52
Studnia Ø1.2m
Proj. włączenie kanału Wp40 160PCV SN12 lite, Rz.d.=122.99
Proj. włączenie kanału Wp41 160PCV SN12 lite, Rz.d.=122.64
Istn. kabel energ.
Istn. kabel energ., Rz.o.=122.28
Istn. wod. Ø110, Rz.o.=121.72
Istn. kabel energ.
Istn. kan. Ø160, Rz.d.=121.40
Studnia Ø1.2m
Proj. włączenie kanału Wp42 160PCV SN12 lite, Rz.d.=123.06
Proj. włączenie kanału Wp43 160PCV SN12 lite, Rz.d.=122.71
19.46
70.94
35.81
0
1
S23
S24
S25

OZNACZENIE PROFILU:	S23		
POZIOM PORÓWNAWCZY	110.00 m n.p.m.		
RZĘDNA TERENU PROJ.	123.97	123.91	123.91
RZĘDNA TERENU ISTN.	123.64	122.83	123.13
RZĘDNA DNA KANAŁU	122.57	122.59	122.66
ZAGŁĘBIENIE DNA KANAŁU	1.40	1.32	1.25
SPADKI, DŁUGOŚCI	0.1%		
ŚREDNICA, MATERIAŁ			
ODLEGŁOŚCI	0.00	19.45	90.40

P.S.I./EPI-Graf, Generator rysunkowy Profil Koordynator 8.0
Nazwa pliku: Kiełczów v1 Projekt: 1

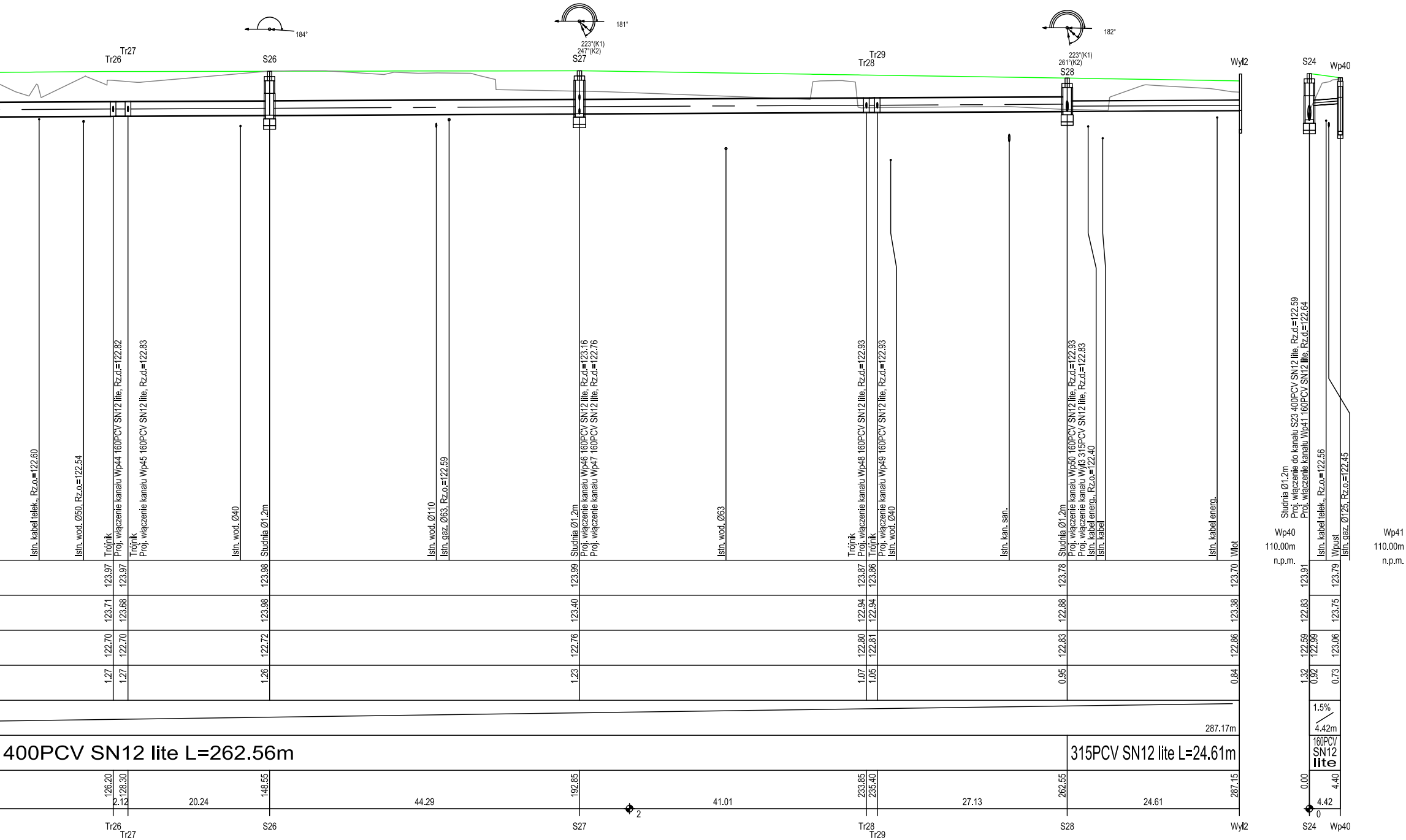
184°
181°
223°(K1)
247°(K2)
182°
223°(K1)
261°(K2)
Tr26
Tr27
S26
S27
Tr28
Tr29
S28
Wyl2
S24
Wp40
Istn. kabel telek., Rz.o.=122.60
Istn. wod. Ø50, Rz.o.=122.54
Trójnik
Proj. włączenie kanału Wp44 160PCV SN12 lite, Rz.d.=122.82
Trójnik
Proj. włączenie kanału Wp45 160PCV SN12 lite, Rz.d.=122.83
Istn. wod. Ø40
Studnia Ø1.2m
Istn. wod. Ø110
Istn. gaz. Ø63, Rz.o.=122.59
Studnia Ø1.2m
Proj. włączenie kanału Wp46 160PCV SN12 lite, Rz.d.=123.16
Proj. włączenie kanału Wp47 160PCV SN12 lite, Rz.d.=122.76
Istn. wod. Ø63
Trójnik
Proj. włączenie kanału Wp48 160PCV SN12 lite, Rz.d.=122.93
Trójnik
Proj. włączenie kanału Wp49 160PCV SN12 lite, Rz.d.=122.93
Istn. wod. Ø40
Istn. kan. san.
Studnia Ø1.2m
Proj. włączenie kanału Wp50 160PCV SN12 lite, Rz.d.=122.93
Proj. włączenie kanału Wyl3 315PCV SN12 lite, Rz.d.=122.83
Istn. kabel energ., Rz.o.=122.40
Istn. kabel
Istn. kabel energ.
Wlot
Wp40
110.00m
n.p.m.
Studnia Ø1.2m
Proj. włączenie do kanału S23 400PCV SN12 lite, Rz.d.=122.59
Proj. włączenie kanału Wp41 160PCV SN12 lite, Rz.d.=122.64
Istn. kabel telek., Rz.o.=122.56
Wpust
Istn. gaz. Ø125, Rz.o.=122.45
Wp41
110.00m
n.p.m.
123.97 123.97 123.98 123.99 123.87 123.86 123.78 123.70 123.91 123.79
123.71 123.68 123.98 123.40 122.94 122.94 122.88 123.38 122.83 123.75
122.70 122.70 122.72 122.76 122.80 122.81 122.83 122.86 122.59 122.99 123.06
1.27 1.27 1.26 1.23 1.07 1.05 0.95 0.84 1.32 0.92 0.73
287.17m
1.5%
4.42m
400PCV SN12 lite L=262.56m
315PCV SN12 lite L=24.61m
160PCV SN12 lite
126.20 128.30 148.55 192.85 233.85 235.40 262.55 287.15 0.00 4.40
2.12 20.24 44.29 41.01 27.13 24.61 4.42
2
0
Tr26
Tr27
S26
S27
Tr28
Tr29
S28
Wyl2
S24
Wp40

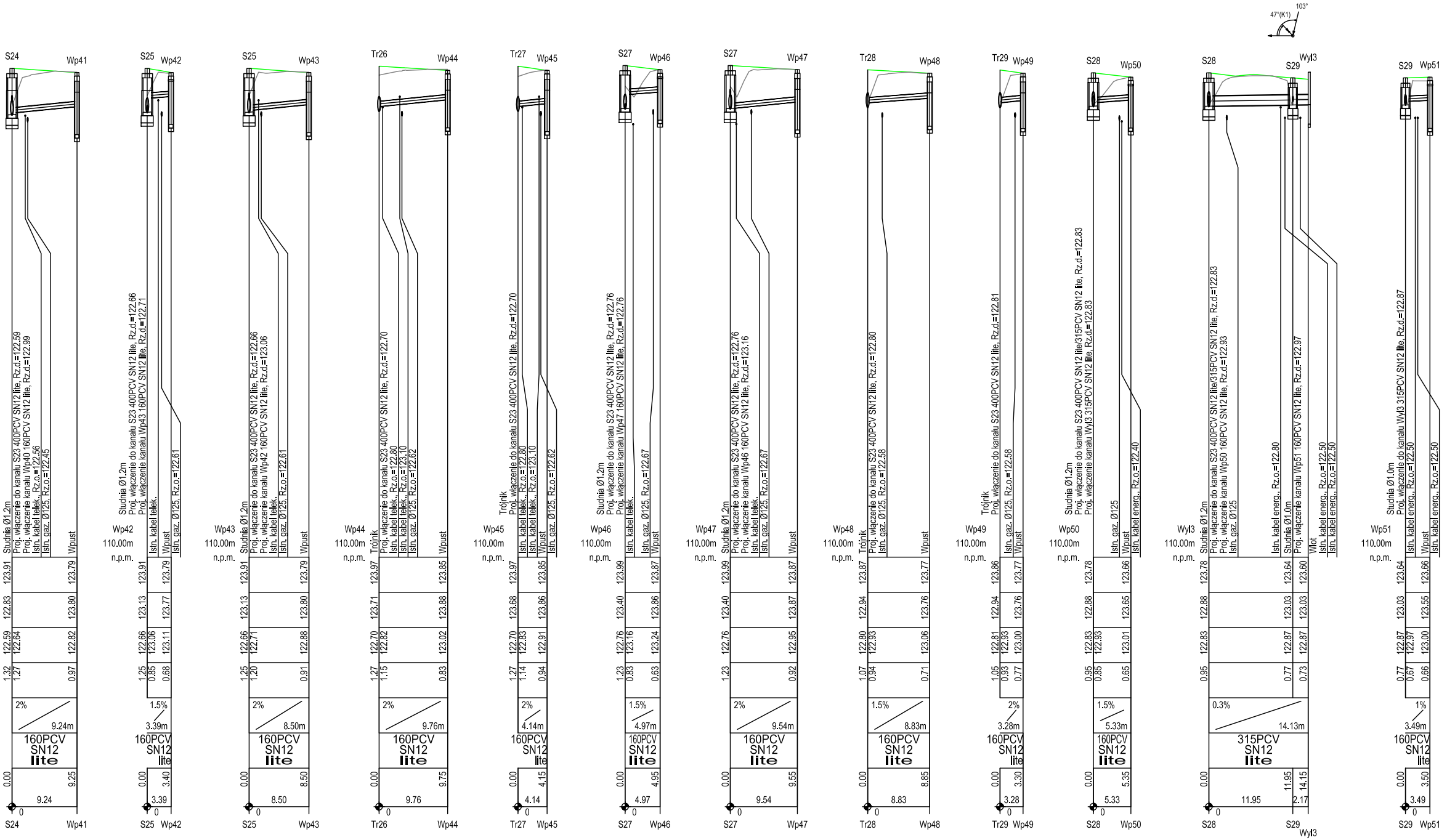
47°(K1)
103°
S24
Wp41
Studnia Ø1.2m
Proj. włączenie do kanału S23 400PCV SN12 lite, Rz.d.=122.59
Proj. włączenie kanału Wp40 160PCV SN12 lite, Rz.d.=122.99
Istn. kabel telek., Rz.o.=122.56
Istn. gaz. Ø125, Rz.o.=122.45
Wpust
Wp41
110.00m
n.p.m.
123.91
123.79
122.83
123.80
122.59
122.64
122.82
1.32
1.27
0.97
2%
9.24m
160PCV
SN12
lite
0.00
9.25
9.24
0
S24
Wp41
S25
Wp42
Studnia Ø1.2m
Proj. włączenie do kanału S23 400PCV SN12 lite, Rz.d.=122.66
Proj. włączenie kanału Wp43 160PCV SN12 lite, Rz.d.=122.71
Istn. kabel telek.
Wpust
Istn. gaz. Ø125, Rz.o.=122.61
Wp42
110.00m
n.p.m.
123.91
123.79
123.13
123.77
122.66
123.06
123.11
1.25
0.85
0.68
1.5%
3.39m
160PCV
SN12
lite
0.00
3.40
3.39
0
S25
Wp42
S25
Wp43
Studnia Ø1.2m
Proj. włączenie do kanału S23 400PCV SN12 lite, Rz.d.=122.66
Proj. włączenie kanału Wp42 160PCV SN12 lite, Rz.d.=123.06
Istn. kabel telek.
Istn. gaz. Ø125, Rz.o.=122.61
Wpust
Wp43
110.00m
n.p.m.
123.91
123.79
123.13
123.80
122.66
122.71
122.88
1.25
1.20
0.91
2%
8.50m
160PCV
SN12
lite
0.00
8.50
8.50
0
S25
Wp43
Tr26
Wp44
Trójnik
Proj. włączenie do kanału S23 400PCV SN12 lite, Rz.d.=122.70
Istn. kabel telek., Rz.o.=122.80
Istn. kabel telek., Rz.o.=123.10
Istn. gaz. Ø125, Rz.o.=122.62
Wpust
Wp44
110.00m
n.p.m.
123.97
123.85
123.71
123.88
122.70
122.82
123.02
1.27
1.15
0.83
2%
9.76m
160PCV
SN12
lite
0.00
9.75
9.76
0
Tr26
Wp44
Tr27
Wp45
Trójnik
Proj. włączenie do kanału S23 400PCV SN12 lite, Rz.d.=122.70
Istn. kabel telek., Rz.o.=122.80
Istn. kabel telek., Rz.o.=123.10
Wpust
Istn. gaz. Ø125, Rz.o.=122.62
Wp45
110.00m
n.p.m.
123.97
123.85
123.68
123.86
122.70
122.83
122.91
1.27
1.14
0.94
2%
4.14m
160PCV
SN12
lite
0.00
4.15
4.14
0
Tr27
Wp45
S27
Wp46
Studnia Ø1.2m
Proj. włączenie do kanału S23 400PCV SN12 lite, Rz.d.=122.76
Proj. włączenie kanału Wp47 160PCV SN12 lite, Rz.d.=122.76
Istn. kabel telek.
Istn. gaz. Ø125, Rz.o.=122.67
Wpust
Wp46
110.00m
n.p.m.
123.99
123.87
123.40
123.86
122.76
123.16
123.24
1.23
0.83
0.63
1.5%
4.97m
160PCV
SN12
lite
0.00
4.95
4.97
0
S27
Wp46
S27
Wp47
Studnia Ø1.2m
Proj. włączenie do kanału S23 400PCV SN12 lite, Rz.d.=122.76
Proj. włączenie kanału Wp46 160PCV SN12 lite, Rz.d.=123.16
Istn. kabel telek.
Istn. gaz. Ø125, Rz.o.=122.67
Wpust
Wp47
110.00m
n.p.m.
123.99
123.87
123.40
123.87
122.76
122.95
1.23
0.92
2%
9.54m
160PCV
SN12
lite
0.00
9.55
9.54
0
S27
Wp47
Tr28
Wp48
Trójnik
Proj. włączenie do kanału S23 400PCV SN12 lite, Rz.d.=122.80
Istn. gaz. Ø125, Rz.o.=122.58
Wpust
Wp48
110.00m
n.p.m.
123.87
123.77
122.94
123.76
122.80
122.93
123.06
1.07
0.94
0.71
1.5%
8.83m
160PCV
SN12
lite
0.00
8.85
8.83
0
Tr28
Wp48
Tr29
Wp49
Trójnik
Proj. włączenie do kanału S23 400PCV SN12 lite, Rz.d.=122.81
Istn. gaz. Ø125, Rz.o.=122.58
Wpust
Wp49
110.00m
n.p.m.
123.86
123.77
122.94
123.76
122.81
122.93
123.00
1.05
0.93
0.77
2%
3.28m
160PCV
SN12
lite
0.00
3.30
3.28
0
Tr29
Wp49
S28
Wp50
Studnia Ø1.2m
Proj. włączenie do kanału S23 400PCV SN12 lite/315PCV SN12 lite, Rz.d.=122.83
Proj. włączenie kanału Wyl3 315PCV SN12 lite, Rz.d.=122.83
Istn. gaz. Ø125
Wpust
Istn. kabel energ., Rz.o.=122.40
Wp50
110.00m
n.p.m.
123.78
123.66
122.88
123.65
122.83
122.93
123.01
0.95
0.85
0.65
1.5%
5.33m
160PCV
SN12
lite
0.00
5.35
5.33
0
S28
Wp50
S28
S29
Wyl3
Studnia Ø1.2m
Proj. włączenie do kanału S23 400PCV SN12 lite/315PCV SN12 lite, Rz.d.=122.83
Proj. włączenie kanału Wp50 160PCV SN12 lite, Rz.d.=122.93
Istn. gaz. Ø125
Istn. kabel energ., Rz.o.=122.80
Studnia Ø1.0m
Proj. włączenie kanału Wp51 160PCV SN12 lite, Rz.d.=122.97
Wlot
Istn. kabel energ., Rz.o.=122.50
Istn. kabel energ., Rz.o.=122.50
Wyl3
110.00m
n.p.m.
123.78
123.64
123.60
122.88
123.03
123.03
122.83
122.87
122.87
0.95
0.77
0.73
0.3%
14.13m
315PCV
SN12
lite
0.00
11.95
14.15
11.95
2.17
0
S28
S29
Wyl3
S29
Wp51
Studnia Ø1.0m
Istn. kabel energ., Rz.o.=122.50
Proj. włączenie do kanału Wyl3 315PCV SN12 lite, Rz.d.=122.87
Wpust
Istn. kabel energ., Rz.o.=122.50
Wp51
110.00m
n.p.m.
123.64
123.66
123.03
123.55
122.87
122.97
123.00
0.77
0.67
0.66
1%
3.49m
160PCV
SN12
lite
0.00
3.50
3.49
0
S29
Wp51

BAMAR BIURO PROJEKTOWE

STADIUM PROJEKTU: PROJEKT WYKONAWCZY

INWESTOR: Powiat Wrocławski

	NR UPRAWNIEŃ:	SPECJALNOŚĆ:	PODPIS:
mgr inż. Igor Zamirski	263/DOŚ/08	SANITARNA	
	NR UPRAWNIEŃ:	SPECJALNOŚĆ:	PODPIS:

"BAMAR" BIURO PROJEKTOWE
52-200 WYSOKA, UL. ŁAGODNA 27, TEL. KOM. 501-161-566
NIP: 916-125-95-41 REGON: 932727367

Projekt rozbudowy dróg powiatowych nr 1917D
tj. ulicy Wilczyckiej w Kiełczowie i ulicy Wrocławskiej
w Wilczycach oraz nr 1922D, tj. ulicy Rzecznej
w Kiełczowie, gm. Długołęka.

FORMAT:

NR RYSUNKU: 2.1

NAZWA RYSUNKU: Profil kanalizacji deszczowej

NR UMOWY: ZP.273.12.2017.II.DT

SKALA: –

BRANŻA: SANITARNA

EGZ.